

令和3年3月22日

関係各位

九州地方整備局
関門航路事務所長

関門航路(大瀬戸地区)JR在来線トンネル上部潜水海底調査のお知らせ

拝啓、時下益々ご清栄のこととお慶び申し上げます。
平素は関門航路整備事業について、ご理解とご協力を頂き厚くお礼申し上げます。
今般、関門航路整備事業のうち、別添リーフレットのとおりに、作業を実施する予定にしておりますので作業期間中のご協力を宜しく申し上げます。

敬具

問い合わせ先 [大瀬戸地区・トンネル上部]	
調査内容に関すること 担当者 企画調整課 松本・山本 TEL 093-512-8096 FAX 093-512-8106	リーフレットに関すること 担当者 企画調整課 山本 TEL・FAX 同左

※リーフレットは九州地方整備局 関門航路事務所ホームページにも掲載されます。

リーフレット送付に関するお願い

本リーフレットにつきましては、従来通りの宛先で送付しておりますが、宛名及び住所等の変更、送付部数の変更、資料送付停止等がございましたら、下記の事項にご記入の上、本調査の担当者までにFAXにてご連絡下さい。

(早急にご連絡頂けますと大変助かりますので、ご協力を宜しくお願い致します。)

■ 会社名・団体名・お名前

現在名称 _____

新規名称 _____ ※①宛名の変更の場合に記載

■ 住所 _____

■ 電話 () - ■ ご担当者名 _____

■ 該当する項目に○をお付け下さい。

- ① 宛名の変更 ③ 送付部数の変更 ⑤ その他
② 住所の変更 ④ 資料送付停止

変更事項・連絡事項をご記入下さい。



関門航路(大瀬戸地区)JR在来線トンネル上部潜水海底調査のお知らせ

九州地方整備局 関門航路事務所 TEL 093-512-8091~8
FAX 093-512-8106

次のとおり関門航路(大瀬戸地区)JR在来線トンネル上部海底調査を実施しますので付近を航行する船舶は十分注意して下さい。

1. 作業期間及び時間

2021年5月2日～2021年7月31日のうち8日間程度(作業日の日の出～日没)作業日及び作業時間については下表(予備日を含む)により実施する。

作業日	作業時間	作業日	作業時間	作業日	作業時間
5月2日	9:10~11:10 13:20~15:20	6月2日	5:50~7:50 12:00~14:00	7月2日	5:20~7:20 12:10~14:10
5月3日	10:40~12:40 13:50~15:50	6月3日	6:40~8:40 13:40~15:40	7月3日	6:00~8:00 13:30~15:30
5月5日	8:00~10:00 15:20~17:20	6月4日	7:30~9:30 14:40~16:40	7月4日	6:30~8:30 14:30~16:30
5月6日	8:50~10:50 15:30~17:30	6月5日	8:10~10:10 15:10~17:10	7月5日	7:10~9:10 15:10~17:10
5月18日	10:10~12:10 13:30~15:30	6月17日	10:50~12:50 14:40~16:40	7月16日	10:00~12:00 15:00~17:00
5月19日	5:50~7:50 14:10~16:10	6月18日	5:30~7:30 12:00~14:00	7月17日	11:00~13:00 16:20~18:20
5月20日	6:50~8:50 13:10~15:10	6月19日	6:10~8:10 13:00~15:00	7月19日	5:40~7:40 13:10~15:10
5月21日	7:30~9:30 14:10~16:10	6月20日	6:50~8:50 14:00~16:00	7月20日	6:20~8:20 14:20~16:20
5月22日	8:10~10:10 14:40~16:40	6月30日	9:50~11:50 14:00~16:00	7月30日	9:50~11:50 15:10~17:10
6月1日	10:30~12:30 13:50~15:50	7月1日	11:00~13:00 15:10~17:10	7月31日	10:50~12:50 16:20~18:20

2. 作業の場所

- ・ 関門航路(大瀬戸地区)及び関門港門司区 図-1に示すとおり。
- ・ 作業区域は、関門航路法線東端から約30m内側に入ります。

3. 海底調査の概要

3-1 作業の内容

- 1) 調査船(潜水士船)1隻により、海底地盤高を測量するとともに、海底状況の目視観測・水中撮影を行います。
- 2) 潜水作業は原則として、昼間の憩流前1時間から憩流後1時間の間で行います。

3-2 安全対策

- 1) 調査船(潜水士船)には、国際信号旗(A旗板)を掲げ、潜水作業中であることを明示します。(図-2参照)
- 2) 作業中は、作業区域の四隅に俵ブイを設置し、作業終了後は撤去します。(図-3参照)
- 3) 作業中は、警戒の標識を掲げた警戒船を2隻配備します。(図-4参照)

4. 通航船へのお願い

作業海域付近を航行する船舶は、調査船の動向に注意し、安全な速度で航行して下さい。

5. 情報の提供

作業情報は、下記で取り扱っています。

〒802-0001 北九州市小倉北区浅野3丁目7-38 関門航路事務所 企画調整課

TEL:093-512-8096 FAX:093-512-8106 HP:<http://www.pa.qsr.mlit.go.jp/kanmon/>

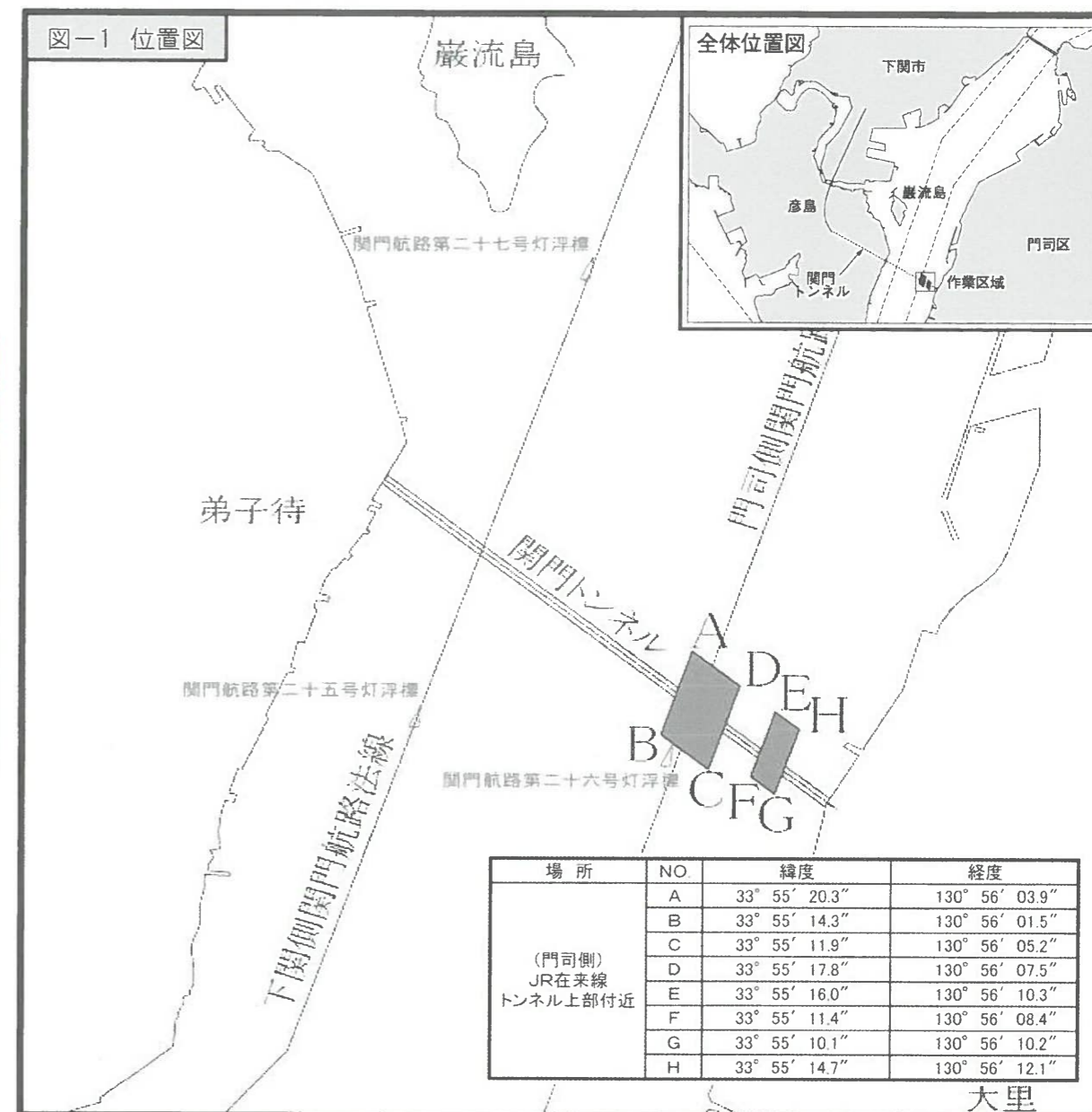


図-2 調査船(潜水士船)の標識

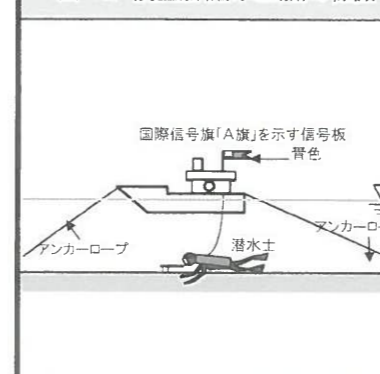


図-3 作業区域

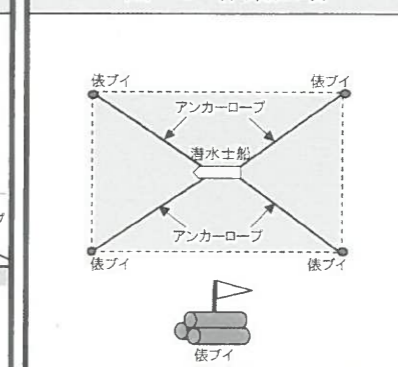


図-4 警戒船の標識

