

石油・天然ガス音波探査のお知らせ

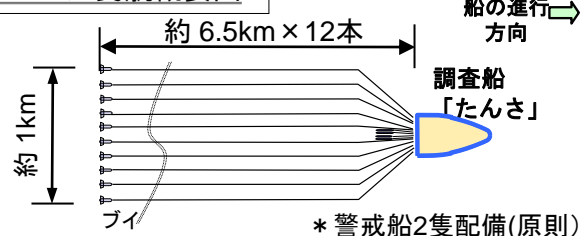


独立行政法人石油天然ガス・金属鉱物資源機構(JOGMEC)

1. 調査内容

- 調査船「たんさ」がケーブルを曳航して調査をします。
(ケーブル全長: 約 6.5km × 12本, 幅: 1 km ケーブルの水深約 5~20m)
- 調査時の船速: 3~5 ノット。
- 24時間連続で調査を行います。

ケーブル曳航概要図



2. 調査期間

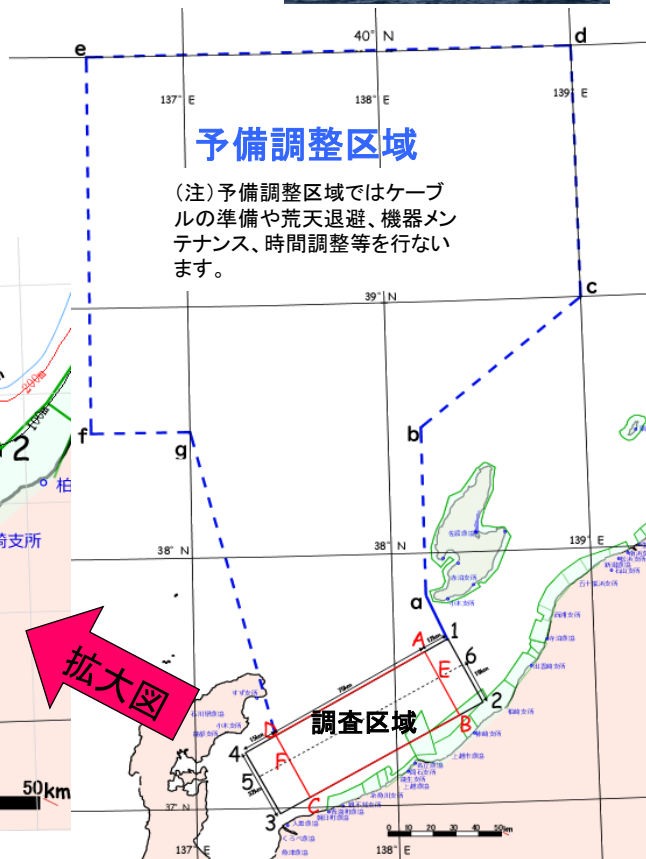
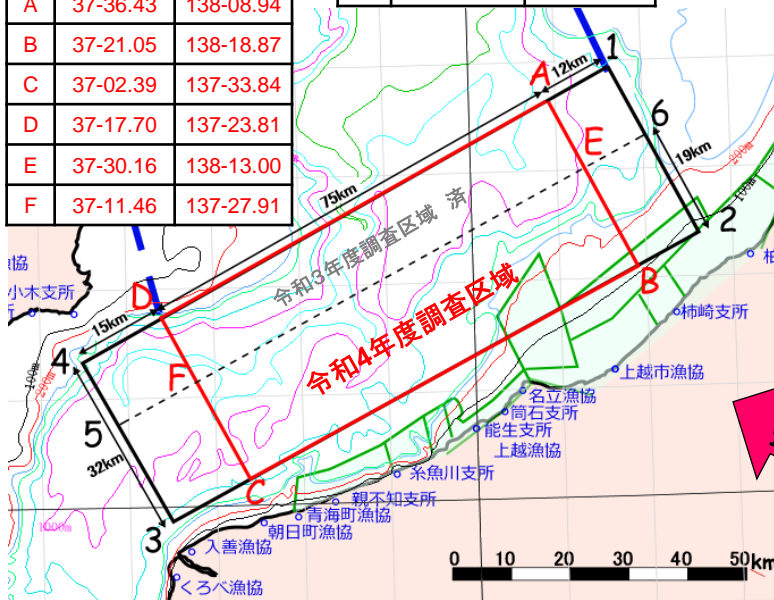
令和4年6月15日から令和4年7月19日(予定)まで

3. 調査海域

上越沖調査区域		
	北緯	東経
上越沖回頭区域		
1	37-39.40	138-16.19
2	37-24.01	138-26.10
3	36-58.63	137-24.89
4	37-13.93	137-14.84
5	37-07.69	137-18.95
6	37-33.12	138-20.24
上越沖調査区域		
A	37-36.43	138-08.94
B	37-21.05	138-18.87
C	37-02.39	137-33.84
D	37-17.70	137-23.81
E	37-30.16	138-13.00
F	37-11.46	137-27.91

上越沖予備調整区域		
1	37-39.40	138-16.19
a	37-50.00	138-10.00
b	38-30.00	138-10.00
c	39-00.00	139-00.00
d	40-00.00	139-00.00
e	40-00.00	136-30.00
f	38-30.00	136-30.00
g	38-30.00	137-00.00
D	37-17.70	137-23.81

調査船 要目
船名: たんさ
総トン数: 13,782トン
全長: 102.2 m
船速: 3~5 ノット



4. 事故防止対策及び連絡先

調査中は、調査船の周辺に原則下記の警戒船2隻以上を配備し、相互の安全を確保します。また、調査中の毎日の予定をFAXで漁協に送付し、関係漁業無線局からの毎日の放送により、調査状況と予定について周知致します。警戒船は、船舶電話、国際VHF無線16ch及び漁業無線での交信が可能です。

以上、ご協力・ご支援をよろしくお願いいたします。

本調査に関するお問合せは以下までお願い申し上げます。

・調査船「たんさ」 TEL 03-4579-5766

調査船「たんさ」周囲には下記警戒船のうち2隻以上を配備しております。

・ひびき TEL 090-3023-5782 ・明治丸 TEL 090-3024-4220 ・つばさ TEL 090-3022-3908

※警戒船は青色回転灯を装備・使用しています。

Notice on 3D Marine Seismic Survey

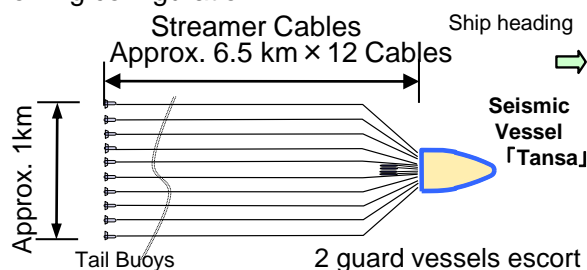
Survey Outline

Seismic Survey Vessel "M/V Tansa" will conduct a 3D seismic survey 24hrs a day, 7 days a week as follows;

Vessel Name: TANSA
GRT: 13,782 t
LOA: 102.2 m
Speed: 3-5 knots



Towing configuration



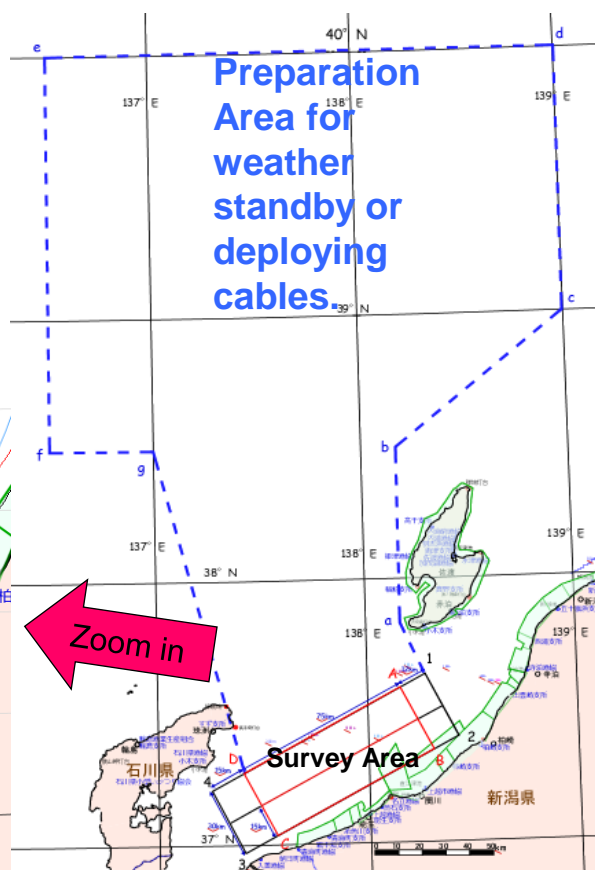
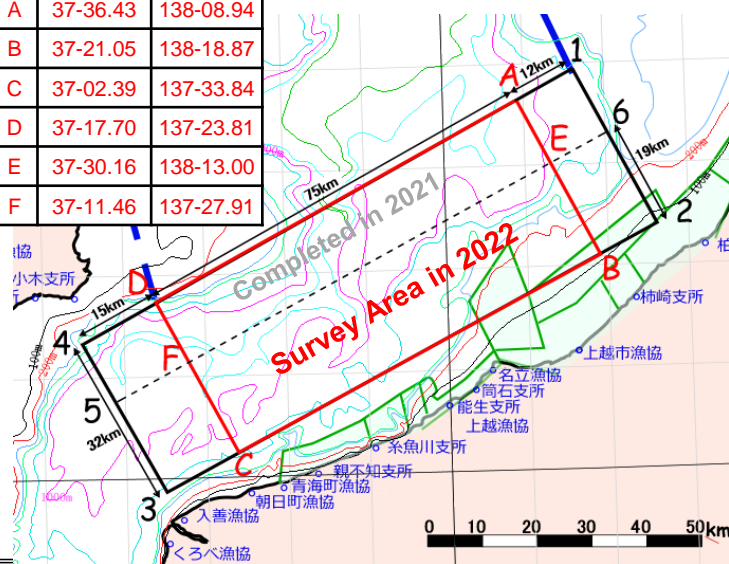
Duration

From 15th June 2021 to 19th July 2022

Survey and preparation areas

WGS84		
	Log.	Lat.
Survey Area		
1	37-39.40	138-16.19
2	37-24.01	138-26.10
3	36-58.63	137-24.89
4	37-13.93	137-14.84
5	37-07.69	137-18.95
6	37-33.12	138-20.24
Survey Area		
A	37-36.43	138-08.94
B	37-21.05	138-18.87
C	37-02.39	137-33.84
D	37-17.70	137-23.81
E	37-30.16	138-13.00
F	37-11.46	137-27.91

Preparation Area		
1	37-39.40	138-16.19
a	37-50.00	138-10.00
b	38-30.00	138-10.00
c	39-00.00	139-00.00
d	40-00.00	139-00.00
e	40-00.00	136-30.00
f	38-30.00	136-30.00
g	38-30.00	137-00.00
D	37-17.70	137-23.81



Accident Prevention Measures and Communication Channels

2 Guard Vessels escort around the Seismic Survey Vessel "M/V Tansa" to secure safety of seismic survey operation and overall safety in the survey area. "M/V Tansa" operation and schedule are radiocasted by Japan Fishery Radio publicity. Guard Vessels are reachable by Fishery Radio or marine VHF 16ch at anytime.

Contact Phone Numbers

M/V Tansa Tel: 03-4579-5766

Guard Vessels: Over Two vessels of the following;

M/V Hibiki Tel: 090-3023-5782

M/V Meiji-maru Tel: 090-3024-4220

M/V Tsubasa Tel: 090-3022-3908

The guard vessel is equipped with Blue Revolving Light.

Japan Oil, Gas and Metals National Corporation (JOGMEC)

